




Bratislava - Sandberg



**GEO
PARK
MALÉ KARPATY**

Geopark Malé Karpaty

Geopark, ktorý je štvrtým členom Siete geoparkov SR, sa rozprestiera na ploche **1713,1 km²** mimoriadne bohatej na geologické, prírodné a kultúrno-historické fenomény. Zasahuje do katastrov 77 obcí v troch samosprávnych krajoch, ktoré sú združené do 8 geomontánnych oblastí. Existuje i perspektíva vytvorenia cezhraničného geoparku zasahujúceho i na územie Rakúskej republiky.




Geopark Malé Karpaty sa od svojho vzniku riadi novým programom UNESCO pre geoparky, ktorý bol vyhlásený v roku 2015.

Hlavným cieľom je ochrana živej a neživej prírody, uchovanie kultúrneho a historického dedičstva regiónu, propagácia a vzdelávanie.

O bohatej histórii baníctva svedčí viac ako tisíc banských diel. Ťažilo sa v nich zlato, antimonit, pyrit a iné suroviny.



● *Štôlna Budúcnosť*



● *Tria jazdci*



Pestrosť súčasného života stojí na mohutných vrstvách usadenín a fosílií z minulosti. **Boli tu objavené aj najstaršie pozostatky tuleňa na svete, ktorý tu žil pred viac ako 14 miliónmi rokov.** Turistika, agroturistika, cykloturistika a vodáctvo ponúka desiatky trás a zaujímavých miest, ktoré nájdete od nížiny až po vrcholy najvyšších hrebeňov Malých Karpát.



Kameň je nerozlučným spoločníkom na ceste za kvalitným vínom s dvoj tisícročnou históriou výroby od Devína po Horné Orešany. Hravosť malokarpatských vín vyčarí úsmev a roztancuje nohy pri mnohých vinohradníckych podujatiach.

Pestré zloženie obyvateľstva prispelo i k výnimočným jedlám. Medzi tie najtypickejšie nepochybne patria Bratislavské rožky, Stupavské zelé, husi zo Slovenského Grobu, Sciskanice z Dubovej a mnoho ďalších špeciálít.



Rôznorodosť hornín v regióne sa odrazila i na druhovej pestrosti a množstve húb, ktoré sezónne lákajú množstvo návštevníkov. Geopark Malé Karpaty prevádzkuje **Nezisková organizácia Barbora** v spolupráci s Bratislavským a Trnavským samosprávnym krajom, príslušnými samosprávami, miestnymi komunitami, organizáciami cestovného ruchu a nadšencami.



● Bratislava, Devín - miesto, kde voda bláď kamene

KONTAKTY

www.geoparkmalekarpaty.sk



Geopark Malé Karpaty
Nezisková organizácia
Barbora
Kukčínova 5
902 01 Pezinok



www.facebook.com/geoparkMK



geoparkmalekarpaty@gmail.com



+421 905 739 452



48.290462; 17.260245



● Sciskanice



● Hrib dubový



● Malé Karpaty - Záruby

GOPARK MALÉ KARPATY



Geomontánne oblasti

- Pezinok
- Modra
- Trstín
- Pernek
- Sandberg - Pajštún
- Bratislava
- Chtelnica
- Brezová pod Bradlom - Nové Mesto nad Váhom
- Oblast' perspektívneho rozvoja (Rakúsko)

Vysvetlivky

- hranica geoparku
- štátna hranica
- hranica obce
- zastavaná plocha
- vodná plocha
- cestný úsek
- vodný tok

Nadmorská výška (m n. m.)

- 126,9 - 200
- 200,1 - 400
- 400,1 - 600
- 600,1 - 742,8

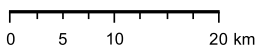
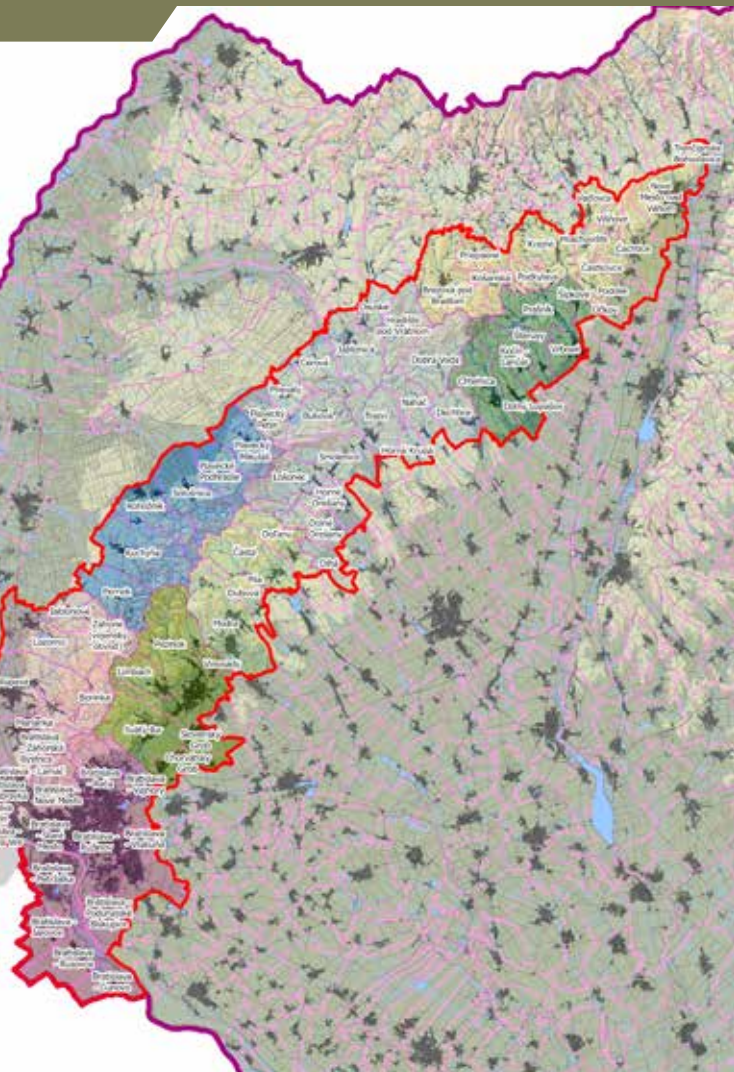


Foto: Stanislav Jendek, Juraj Illavský
OOCR Malé Karpaty,
Bratislava Region Tourism



Aktivita je realizovaná v rámci národného projektu

Zlepšovanie informovanosti a poskytovanie poradenstva v oblasti zlepšovania kvality životného prostredia na Slovensku.
Projekt je spolufinancovaný z Kohézneho fondu v rámci Operačného programu Kvalita životného prostredia.

